

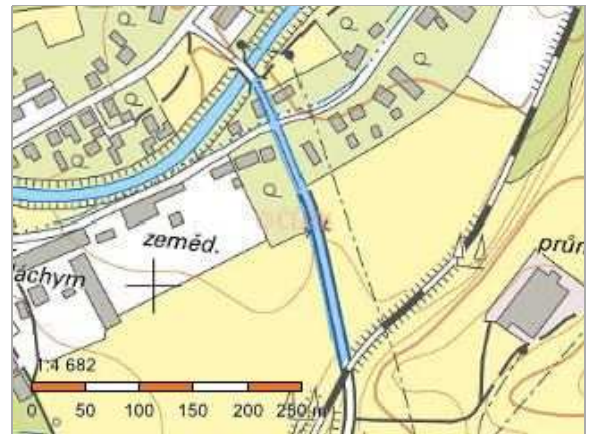


## Informace o pozemku

Parcelní číslo:	<a href="#">2057/2</a> 
Obec:	<a href="#">Kobylá nad Vidnavkou [557218]</a> 
Katastrální území:	<a href="#">Kobylá nad Vidnavkou [667404]</a>
Číslo LV:	<a href="#">200</a>
Výměra [m <sup>2</sup> ]:	2917
Typ parcely:	Parcela katastru nemovitostí
Mapový list:	
Určení výměry:	Graficky nebo v digitalizované mapě
Způsob využití:	ostatní komunikace
Druh pozemku:	ostatní plocha



## Vlastníci, jiní oprávnění

<b>Vlastnické právo</b>	<b>Podíl</b>
Olomoucký kraj, Jeremenkova 1191/40a, Hodolany, 77900 Olomouc	
<b>Hospodaření se svěřeným majetkem kraje</b>	<b>Podíl</b>
Správa silnic Olomouckého kraje, příspěvková organizace, Lipenská 753/120, Hodolany, 77900 Olomouc	

## Způsob ochrany nemovitosti

Nejsou evidovány žádné způsoby ochrany.

## Seznam BPEJ

Parcela nemá evidované BPEJ.


## Omezení vlastnického práva

Nejsou evidována žádná omezení.

## Jiné zápisy

Nejsou evidovány žádné jiné zápisy.

### Řízení, v rámci kterých byl k nemovitosti zapsán cenový údaj

Nemovitost je v územním obvodu, kde státní správu katastru nemovitostí ČR vykonává [Katastrální úřad pro Olomoucký kraj, Katastrální pracoviště Jeseník](#) 

Zobrazené údaje mají informativní charakter. Platnost dat k 06.10.2021 13:00.